

## Auswertung der Verjüngungsinventur 2015 Hegegemeinschaft Nr. 79 Paartal (Landkreis Landsberg a. Lech)

Anzahl der erfassten Verjüngungsflächen: 31, davon ungeschützt: 27, teilweise geschützt: 0, vollständig geschützt: 4

Geschützte Baumartengruppen (Anzahl der vollständig geschützten Flächen, mit Mehrfachnennungen): Fichte (2), Tanne (2), sonst. Nadelholz (1), Buche (2), Eiche (1), Edellaubholz (1), sonst. Laubholz (1)

### Verjüngungspflanzen ab 20 Zentimeter Höhe bis zur maximalen Verbisshöhe

Baumartengruppe	Aufgenommene Pflanzen insgesamt		Pflanzen ohne Verbiss und ohne Fegeschaden		Pflanzen mit Verbiss und/oder Fegeschaden		Pflanzen mit Leittriebverbiss		Pflanzen mit Verbiss im oberen Drittel		Pflanzen mit Fegeschaden	
	Anzahl	Anteil (%)	Anzahl	Anteil (%)	Anzahl	Anteil (%)	Anzahl	Anteil (%)	Anzahl	Anteil (%)	Anzahl	Anteil (%)
Fichte	1510	74,6	1292	85,6	218	14,4	22	1,5	218	14,4	0	0,0
Tanne	1	0,0	0	0,0	1	100,0	0	0,0	1	100,0	1	100,0
Kiefer	3	0,1	3	100,0	0	0,0	0	0,0	0	0,0	0	0,0
Sonstige Nadelbäume	0	0,0										
<b>Nadelbäume gesamt</b>	<b>1514</b>	<b>74,8</b>	<b>1295</b>	<b>85,5</b>	<b>219</b>	<b>14,5</b>	<b>22</b>	<b>1,5</b>	<b>219</b>	<b>14,5</b>	<b>1</b>	<b>0,1</b>
Buche	105	5,2	70	66,7	35	33,3	13	12,4	35	33,3	0	0,0
Eiche	9	0,4	5	55,6	4	44,4	2	22,2	4	44,4	0	0,0
Edellaubbäume	331	16,3	267	80,7	64	19,3	29	8,8	62	18,7	2	0,6
Sonstige Laubbäume	66	3,3	34	51,5	32	48,5	16	24,2	31	47,0	1	1,5
<b>Laubbäume gesamt</b>	<b>511</b>	<b>25,2</b>	<b>376</b>	<b>73,6</b>	<b>135</b>	<b>26,4</b>	<b>60</b>	<b>11,7</b>	<b>132</b>	<b>25,8</b>	<b>3</b>	<b>0,6</b>
<b>Alle Baumarten</b>	<b>2025</b>	<b>100,0</b>	<b>1671</b>	<b>82,5</b>	<b>354</b>	<b>17,5</b>	<b>82</b>	<b>4,0</b>	<b>351</b>	<b>17,3</b>	<b>4</b>	<b>0,2</b>

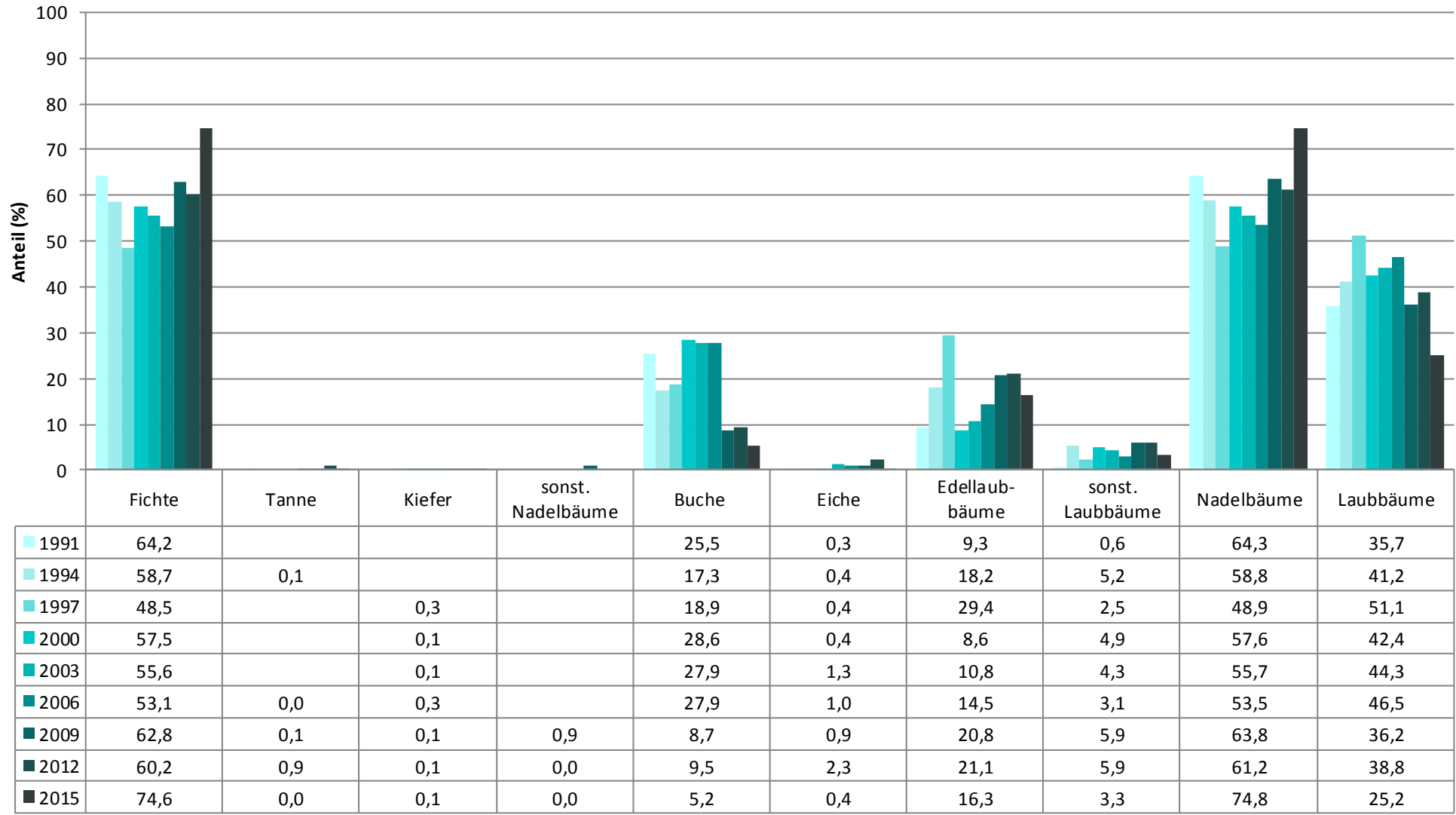
### Verjüngungspflanzen kleiner 20 Zentimeter Höhe

Baumartengruppe	Aufgenommene Pflanzen insgesamt		Pflanzen ohne Verbiss im oberen Drittel		Pflanzen mit Verbiss im oberen Drittel	
	Anzahl	Anteil (%)	Anzahl	Anteil (%)	Anzahl	Anteil (%)
Fichte	187	60,7	175	93,6	12	6,4
Tanne	0	0,0				
Kiefer	1	0,3	1	100,0	0	0,0
Sonstige Nadelbäume	0	0,0				
<b>Nadelbäume gesamt</b>	<b>188</b>	<b>61,0</b>	<b>176</b>	<b>93,6</b>	<b>12</b>	<b>6,4</b>
Buche	19	6,2	19	100,0	0	0,0
Eiche	1	0,3	0	0,0	1	100,0
Edellaubbäume	93	30,2	91	97,8	2	2,2
Sonstige Laubbäume	7	2,3	5	71,4	2	28,6
<b>Laubbäume gesamt</b>	<b>120</b>	<b>39,0</b>	<b>115</b>	<b>95,8</b>	<b>5</b>	<b>4,2</b>
<b>Alle Baumarten</b>	<b>308</b>	<b>100,0</b>	<b>291</b>	<b>94,5</b>	<b>17</b>	<b>5,5</b>

### Verjüngungspflanzen über Verbisshöhe (Erhebung von Fegeschäden)

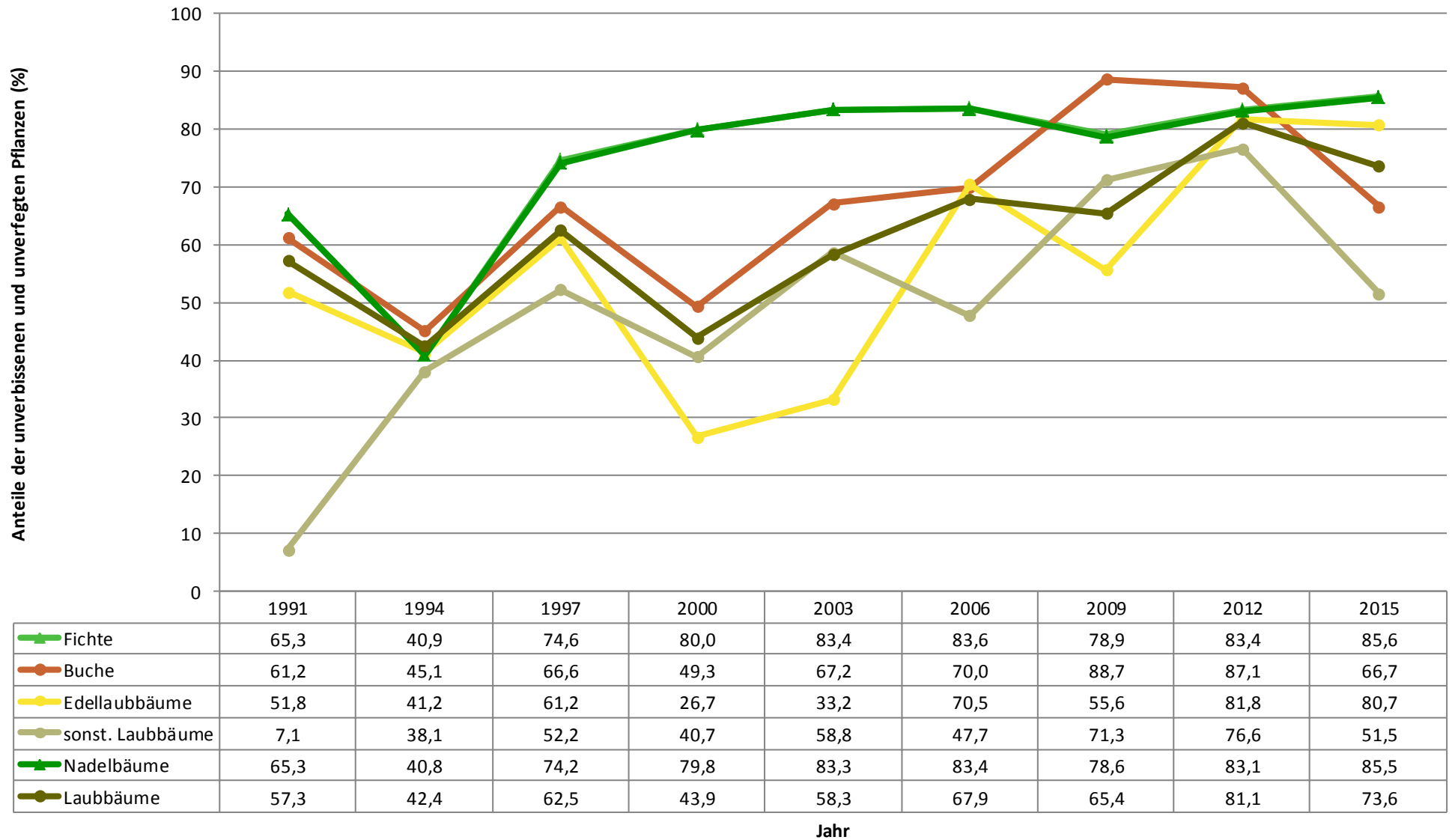
Baumartengruppe	Aufgenommene Pflanzen insgesamt		Pflanzen ohne Fegeschaden		Pflanzen mit Fegeschaden	
	Anzahl	Anteil (%)	Anzahl	Anteil (%)	Anzahl	Anteil (%)
Fichte	84	70,0	84	100,0	0	0,0
Tanne	0	0,0				
Kiefer	0	0,0				
Sonstige Nadelbäume	0	0,0				
<b>Nadelbäume gesamt</b>	<b>84</b>	<b>70,0</b>	<b>84</b>	<b>100,0</b>	<b>0</b>	<b>0,0</b>
Buche	5	4,2	5	100,0	0	0,0
Eiche	0	0,0				
Edellaubbäume	12	10,0	11	91,7	1	8,3
Sonstige Laubbäume	19	15,8	17	89,5	2	10,5
<b>Laubbäume gesamt</b>	<b>36</b>	<b>30,0</b>	<b>33</b>	<b>91,7</b>	<b>3</b>	<b>8,3</b>
<b>Alle Baumarten</b>	<b>120</b>	<b>100,0</b>	<b>117</b>	<b>97,5</b>	<b>3</b>	<b>2,5</b>

**Zeitreihe der Baumartenanteile der Pflanzen ab 20 Zentimeter Höhe bis zur maximalen Verbisshöhe  
Hegegemeinschaft Nr. 79 Paartal**

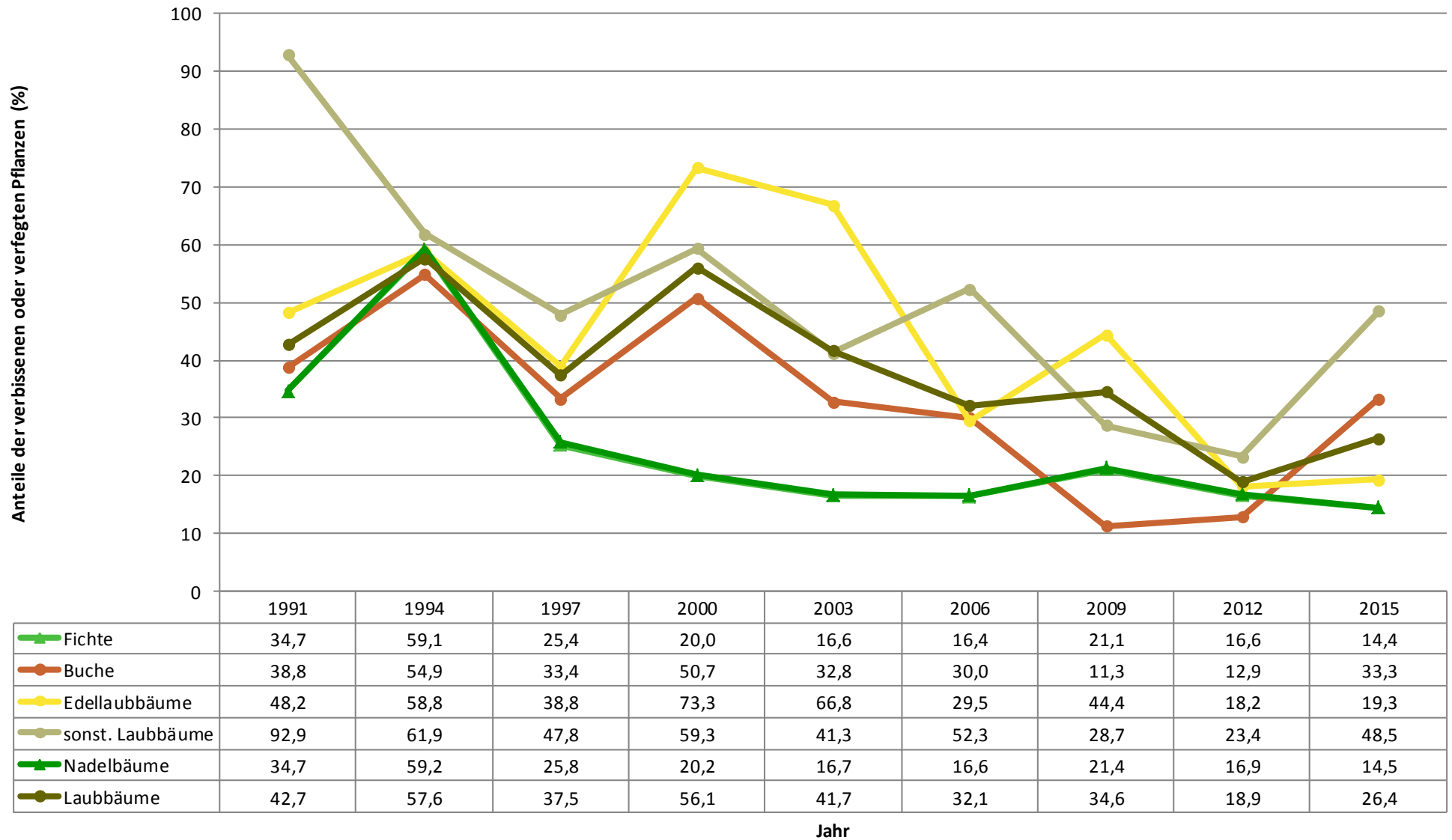


Jahr

**Zeitreihe Pflanzen ab 20 Zentimeter bis zur maximalen Verbisshöhe ohne Verbiss und ohne Fegeschäden  
Hegegemeinschaft Nr. 79 Paartal**



**Zeitreihe Pflanzen ab 20 cm bis zur maximalen Verbisshöhe mit Verbiss und/oder Fegeschäden  
Hegegemeinschaft Nr. 79 Paartal**



**Zeitreihe Pflanzen ab 20 cm bis zur maximalen Verbisshöhe mit Leittriebverbiss  
Hegegemeinschaft Nr. 79 Paartal**

