

Auswertung der Verjüngungsinventur 2015 Hegegemeinschaft Nr. 82 Süd (Landkreis Landsberg a. Lech)

Anzahl der erfassten Verjüngungsflächen: 37, davon ungeschützt: 30, teilweise geschützt: 1, vollständig geschützt: 6

Geschützte Baumartengruppen (Anzahl der vollständig geschützten Flächen, mit Mehrfachnennungen): Fichte (3), Tanne (2), Buche (4), Eiche (1), Edellaubholz (2), sonst. Laubholz (1)

Verjüngungspflanzen ab 20 Zentimeter Höhe bis zur maximalen Verbisshöhe

Baumartengruppe	Aufgenommene Pflanzen insgesamt		Pflanzen ohne Verbiss und ohne Fegeschaden		Pflanzen mit Verbiss und/oder Fegeschaden		Pflanzen mit Leittriebverbiss		Pflanzen mit Verbiss im oberen Drittel		Pflanzen mit Fegeschaden	
	Anzahl	Anteil (%)	Anzahl	Anteil (%)	Anzahl	Anteil (%)	Anzahl	Anteil (%)	Anzahl	Anteil (%)	Anzahl	Anteil (%)
Fichte	1261	54,2	1167	92,5	94	7,5	11	0,9	94	7,5	0	0,0
Tanne	37	1,6	32	86,5	5	13,5	2	5,4	5	13,5	0	0,0
Kiefer	0	0,0										
Sonstige Nadelbäume	0	0,0										
Nadelbäume gesamt	1298	55,8	1199	92,4	99	7,6	13	1,0	99	7,6	0	0,0
Buche	338	14,5	274	81,1	64	18,9	35	10,4	64	18,9	0	0,0
Eiche	34	1,5	17	50,0	17	50,0	8	23,5	17	50,0	0	0,0
Edellaubbäume	435	18,7	286	65,7	149	34,3	91	20,9	149	34,3	0	0,0
Sonstige Laubbäume	220	9,5	143	65,0	77	35,0	18	8,2	77	35,0	0	0,0
Laubbäume gesamt	1027	44,2	720	70,1	307	29,9	152	14,8	307	29,9	0	0,0
Alle Baumarten	2325	100,0	1919	82,5	406	17,5	165	7,1	406	17,5	0	0,0

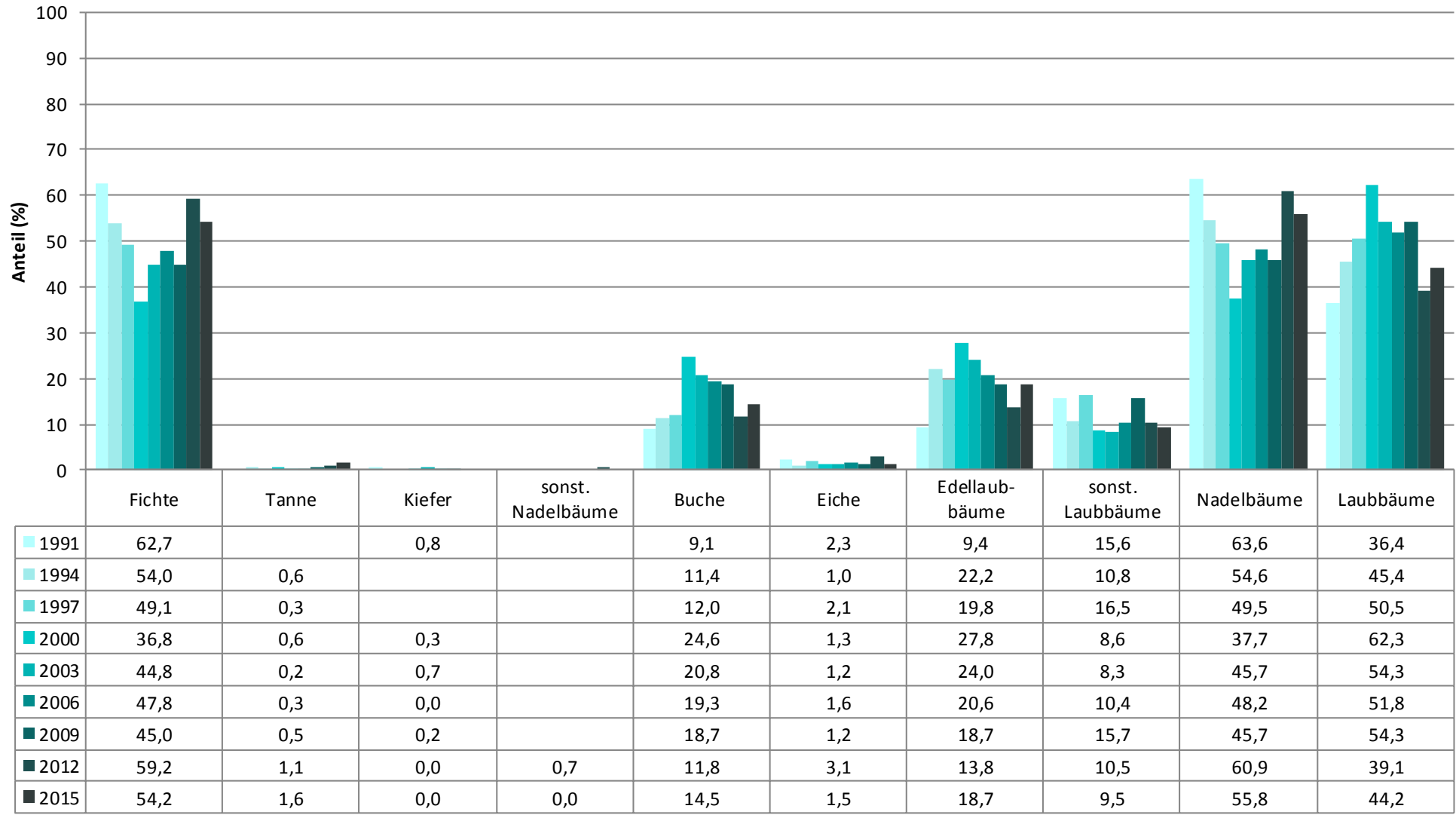
Verjüngungspflanzen kleiner 20 Zentimeter Höhe

Baumartengruppe	Aufgenommene Pflanzen insgesamt		Pflanzen ohne Verbiss im oberen Drittel		Pflanzen mit Verbiss im oberen Drittel	
	Anzahl	Anteil (%)	Anzahl	Anteil (%)	Anzahl	Anteil (%)
Fichte	285	62,8	281	98,6	4	1,4
Tanne	3	0,7	3	100,0	0	0,0
Kiefer	0	0,0				
Sonstige Nadelbäume	2	0,4	2	100,0	0	0,0
Nadelbäume gesamt	290	63,9	286	98,6	4	1,4
Buche	34	7,5	32	94,1	2	5,9
Eiche	4	0,9	4	100,0	0	0,0
Edellaubbäume	99	21,8	83	83,8	16	16,2
Sonstige Laubbäume	27	5,9	22	81,5	5	18,5
Laubbäume gesamt	164	36,1	141	86,0	23	14,0
Alle Baumarten	454	100,0	427	94,1	27	5,9

Verjüngungspflanzen über Verbisshöhe (Erhebung von Fegeschäden)

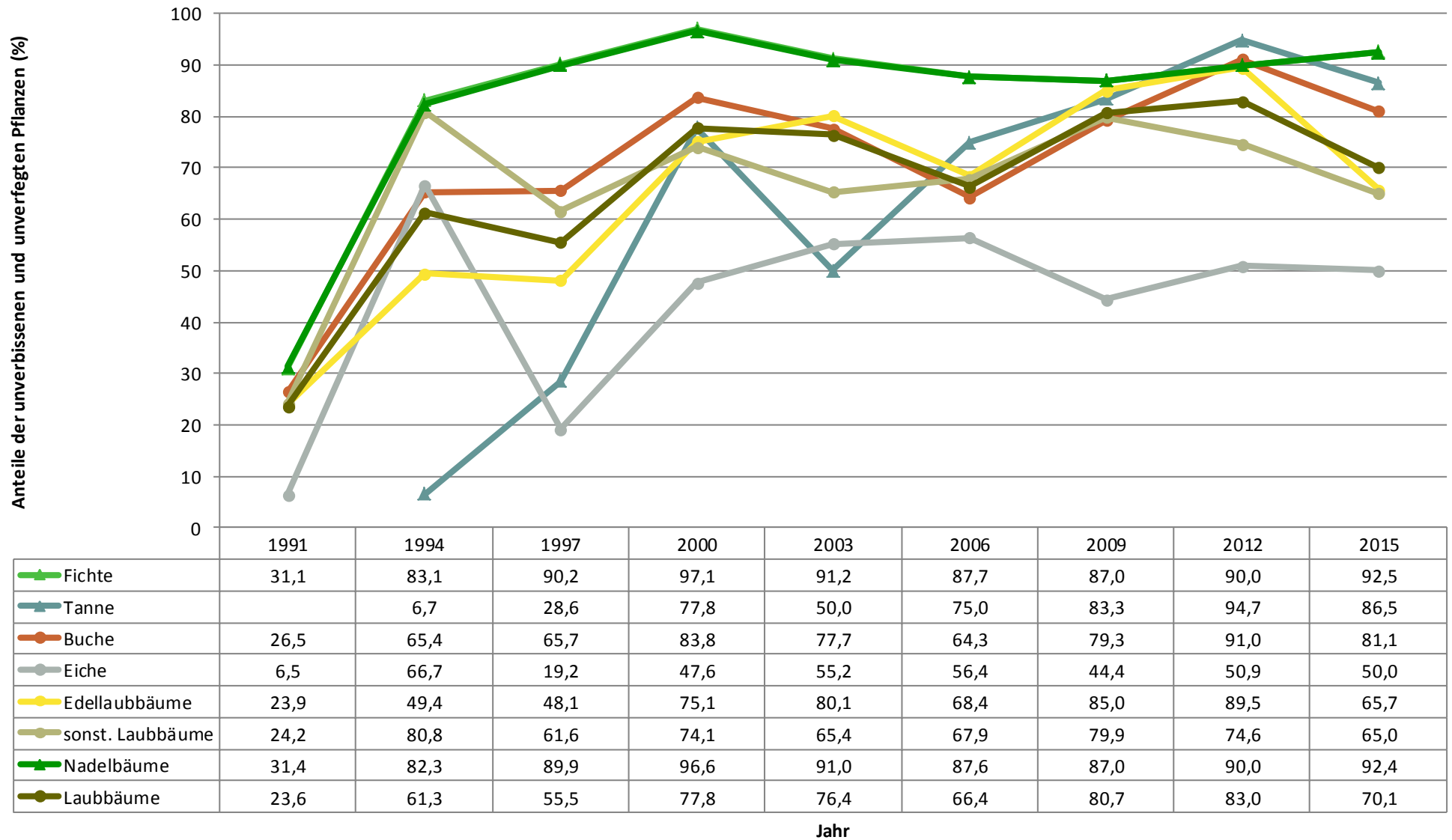
Baumartengruppe	Aufgenommene Pflanzen insgesamt		Pflanzen ohne Fegeschaden		Pflanzen mit Fegeschaden	
	Anzahl	Anteil (%)	Anzahl	Anteil (%)	Anzahl	Anteil (%)
Fichte	80	23,1	80	100,0	0	0,0
Tanne	10	2,9	10	100,0	0	0,0
Kiefer	0	0,0				
Sonstige Nadelbäume	0	0,0				
Nadelbäume gesamt	90	25,9	90	100,0	0	0,0
Buche	100	28,8	100	100,0	0	0,0
Eiche	4	1,2	4	100,0	0	0,0
Edellaubbäume	48	13,8	48	100,0	0	0,0
Sonstige Laubbäume	105	30,3	103	98,1	2	1,9
Laubbäume gesamt	257	74,1	255	99,2	2	0,8
Alle Baumarten	347	100,0	345	99,4	2	0,6

**Zeitreihe der Baumartenanteile der Pflanzen ab 20 Zentimeter Höhe bis zur maximalen Verbisshöhe
Hegegemeinschaft Nr. 82 Süd**

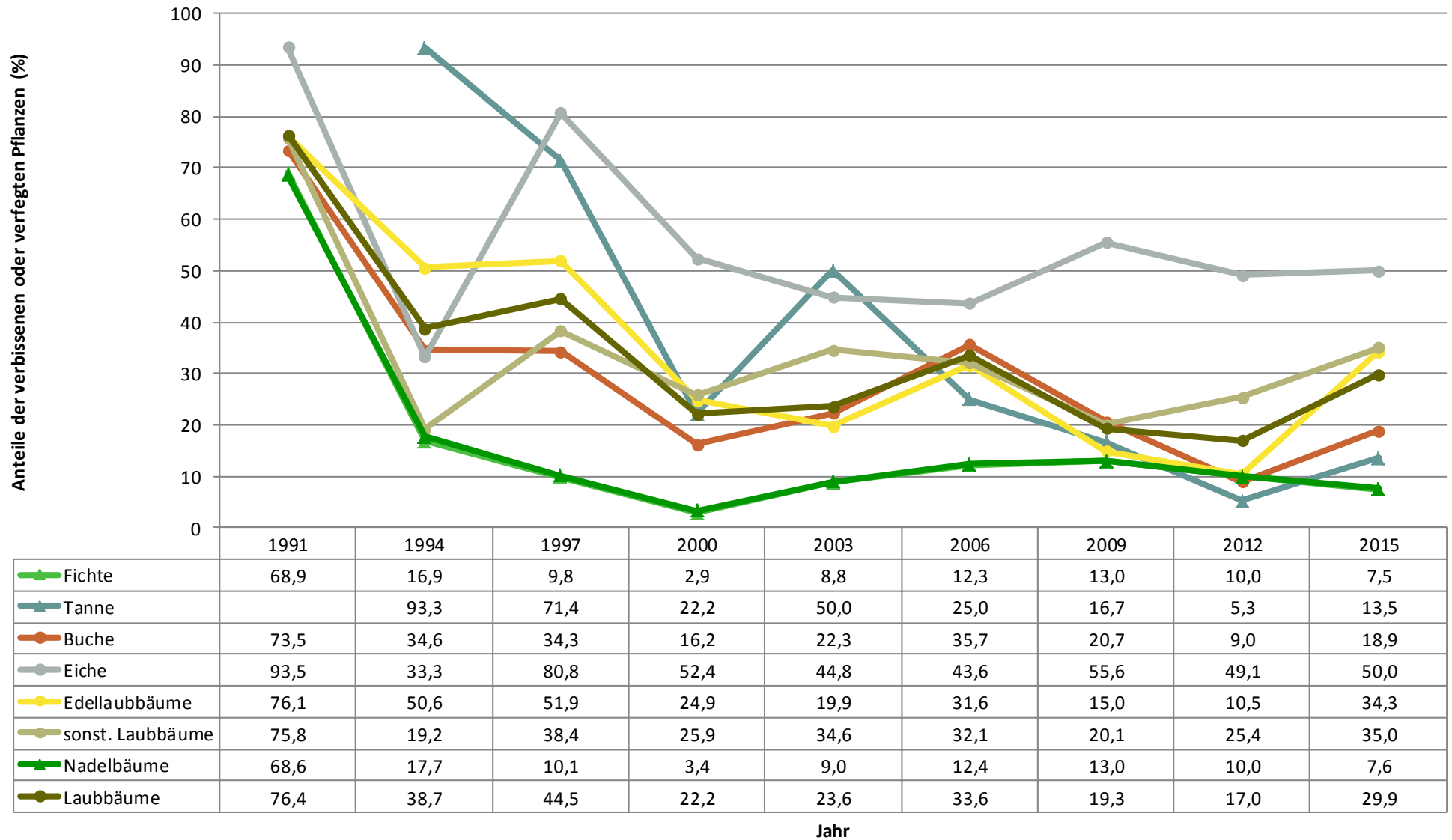


Jahr

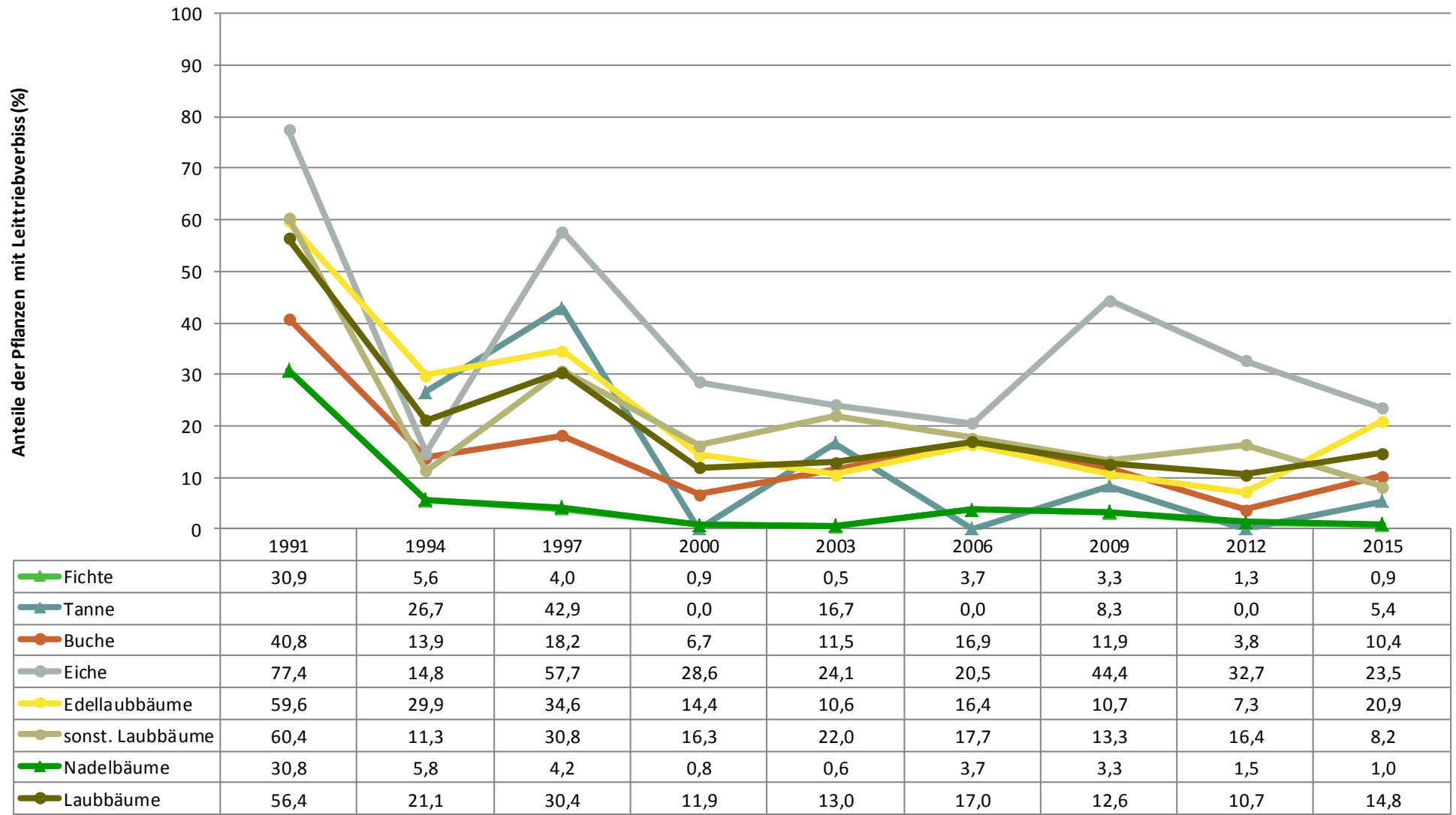
**Zeitreihe Pflanzen ab 20 Zentimeter bis zur maximalen Verbisshöhe ohne Verbiss und ohne Fegeschäden
Hegegemeinschaft Nr. 82 Süd**



**Zeitreihe Pflanzen ab 20 cm bis zur maximalen Verbisshöhe mit Verbiss und/oder Fegeschäden
Hegegemeinschaft Nr. 82 Süd**



**Zeitreihe Pflanzen ab 20 cm bis zur maximalen Verbisshöhe mit Leittriebverbiss
Hegegemeinschaft Nr. 82 Süd**



Jahr